

Sekcja 2000: 7.115.15.24.4.2, 7.115.15.24.4.4, 7.115.15.25.3.1, 7.115.15.25.3.3, 7.115.15.25.3.4, 7.114.15.05.1.2,

woj.: małopolskie
powiat: nowosądecki
gmina: Łącko
obręb: 121009_2.0010, Kicznia
działka: 585, 773


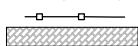


MAPA DO CELÓW PROJEKTOWYCH
ARKUSZ NR 1/2
Skala 1:500

układ współrzędnych – 2000
układ wysokości – PL-EVRF2007–NH
ID GEO.6640.11197.2024
L.kurzb. 9176/NS26/2024

Zaktualizowano w terenie wg stanu z dnia 21.11.2024r

WYKONAWCA
ZAKŁAD GEODEZYJNO-KARTOGRAFICZNY
GEO-GRAF
mgr inż. Stefan Szynal
NIP 685-109-32-52, REGON 370273790
tel/fax: 134471608, 605050658, 695157780
38-340 Biecz, ul. Węgierska 8
zgk.geograf@gmail.com, www.geo-graf.info
Biecz, 03.12.2024r

OGNIOSWIADCZENIE O WYKONANIU PODTYTUŁOWO WERYFIKACJI
Pracownik geodezyjny, inż. 17.01.2024, do weryfikacji z dnia 17.01.2024, Prace geodezyjne i kartograficzne
Organ prowadzący państwowy zakład gik: Starosta Nowosądecki
Identyfikator zgłoszenia pracy geodezyjnej: GEO.6640.11197.2024
Weryfikator Zakładu Geodezyjno-Kartograficznego: GEO-GRAF, Stefan Szynal
Kierownik pracy: mgr inż. Stefan Szynal, nr upr. 9176
Przebieg weryfikacji w GEO.6640.11197.2024, z2024r
Identyfikator ewidencyjny materiału zasobu: P.....
Instytut świadomy odpowiedzialności karnej za złożenie fałszywego oświadczenia.

<div><div></div><div></div><div></div><div></div></div>	<div><div>Legenda: KC D</div><div>projektowane oznakowanie pionowe</div><div>projektowane oznakowanie pionowe</div><div>balustrada U-11a</div><div>briera stalowa N2W3a</div><div>chodnik - kostka brukowa</div><div>lampy oświetleniowe</div></div>	<div><div><div>INWESTOR: Zarząd Powiatu Nowosądeckiego 33-300 Nowy Sącz ul.Jagiellońska 33</div><div>OBIEKT: Przebudowa i rozbudowa drogi powiatowej nr 1541K odcinek w km 2+782 - 3+545 w m. Kicznia</div><div>PRZEDMIOT RYSUNKU: Projekt docelowej organizacji ruchu</div></div><div><div>Plan sytuacyjny</div><div>NUMER RYSUNKU: 2.3</div><div>SKALA: 1:1000</div><div>DATA: IV - 2025</div></div><div><div>IMIE I NAZWISKO</div><div>PROJEKTANT: mgr inż. Kamil Haraf upr.proj.MAP/00285/POOD/14</div></div><div><div>PODPIS</div><div></div></div></div>	
	<div><div>Znaki pionowe</div><div>Znaki poziome</div></div>		
			<div><div></div><div>mb</div><div>m²</div></div>
	ostrzegawcze	1	<div><div>P-7c</div><div>15</div><div>0,90</div></div>
zakazu	1	<div><div>P-7d</div><div>209</div><div>25,08</div></div>	
informacyjne	2	<div><div>P-10</div><div></div><div></div></div>	
tabliczki - T		<div><div>P-17</div><div></div><div></div></div>	
balustrada U-11a		<div><div></div><div></div><div></div></div>	
bnariera stal. U-14a	86 m	<div><div></div><div></div><div></div></div>	
RAZEM		25,98	